

7. Proposta de Atribuição de Topónimo a uma artéria situada no Lugar do Cruzeiro / Pinheiro da freguesia de Ferreiros.

Submete-se, à consideração do Executivo Municipal, proposta de atribuição de topónimo a uma artéria situada no Lugar do Cruzeiro ou Pinheiro, atualmente designado Bairro do Senhor do Livramento ou Loteamento de Ferreiros, da União das freguesias de Ferreiros e Gondizalves:

Atribuição de topónimo - Artéria Proposta (A)

Travessa Marcelino de Araújo

Início – Rua Marcelino Araújo

Fim – Rua Frei José Vilaça

Tudo de acordo com os documentos constantes no processo.

PROPOSTA PARA REUNIÃO DE CÂMARA MUNICIPAL DE BRAGA

N.º Informação: 42386

Data: 02/05/2024

Deliberações	
Deliberação da Câmara Municipal	Deliberação da Assembleia Municipal:

Despachos	
O(a) Vereador(a)	O Presidente, à reunião de Câmara,
Despacho do(a) Sr(a). Vereador(a), com competência delegada por Despacho do Sr. Presidente de 18 de outubro de 2021,	O(a) Vice-Presidente, à reunião de Câmara, (Na qualidade dos termos do nº3 do artigo 57 da Lei nº169/99 de 18 de setembro)

O(a) Diretor de Departamento	O(a) Diretor(a) Municipal
-------------------------------------	----------------------------------

O(a) Chefe Unidade	O(a) Chefe Divisão
---------------------------	---------------------------

Assunto: Toponímia - Proposta de Atribuição de Topónimo a uma artéria situada no Lugar do Cruzeiro / Pinheiro da freguesia de Ferreiros

PROPOSTA: Na sequência do despacho do Senhor Vereador do Pelouro do Urbanismo, datado de 29/04/2024, propõe-se para deliberação de Reunião do Executivo Municipal, designação toponímica para uma artéria situada no Lugar do Cruzeiro ou Pinheiro, atualmente designado Bairro do Senhor do Livramento ou Loteamento de Ferreiros, da União das freguesias de Ferreiros e Gondizalves.

ATRIBUIÇÃO DE TOPÓNIMO - Artéria Proposta (A)

Travessa Marcelino de Araújo

Início – Rua Marcelino de Araújo

Fim – Rua Frei José Vilaça

A Assistente Técnica

Anexos:

1. Informação técnica 38019 de 19/04/2024
2. Planta de localização

Processo Obra	1/2020/3439/0	Processo Toponímia	2024/400.10.613/6	E/23778/2024
Requerente	Município de Braga			
Local da obra	Bairro do Senhor do Livramento - Lugar do Cruzeiro ou Lugar do Pinheiro, Ferreiros			
Assunto	Toponímia - Atribuição de Topónimo			
Informação	38019 de 19/04/2024			
Autor				

Serve o presente processo para solicitar a **Atribuição do Topónimo**, para uma artéria, sito no **Lugar do Cruzeiro ou Lugar do Pinheiro** do designado **Bairro do Senhor do Livramento ou Loteamento de Ferreiros**, da freguesia de **Ferreiros**, atualmente integrada na **União das freguesias de Ferreiros e Gondizalves**.

Este procedimento foi despoletado através do **pedido de atribuição de número de polícia** efetuado através do requerimento E/23778/2024, integrado no processo de construção 1/2020/3439/0.

1. Atribuição de Topónimo

A artéria que se pretende atribuir topónimo, apresentam características de "Rua" e/ou "Travessa", pelo que a sua denominação deve ir nesse sentido, nomeadamente: Localização em espaço urbano; Via de circulação automóvel (com passeios); Áreas sem "estacionamento"; Pavimentação da faixa de rodagem em "betuminoso" e em "calçada"; Faixa de rodagem com dois sentidos (cerca de 8 metros).

1.1. Artéria Proposta A

A artéria identificada na planta de localização como "**Topónimo Proposto - A**", apresenta as seguintes características:

	Artérias	Edital	Freguesia	Coordenadas (WGS84)	
				Latitude (Y)	Longitude (X)
Início	Rua Marceliano de Araújo	-	Ferreiros	41°32'03.22"	-8°26'24.77"
Fim	Rua Frei José Vilaça	-	Ferreiros	41°32'05.50"	-8°26'24.61"
Extensão (m)		70,50			

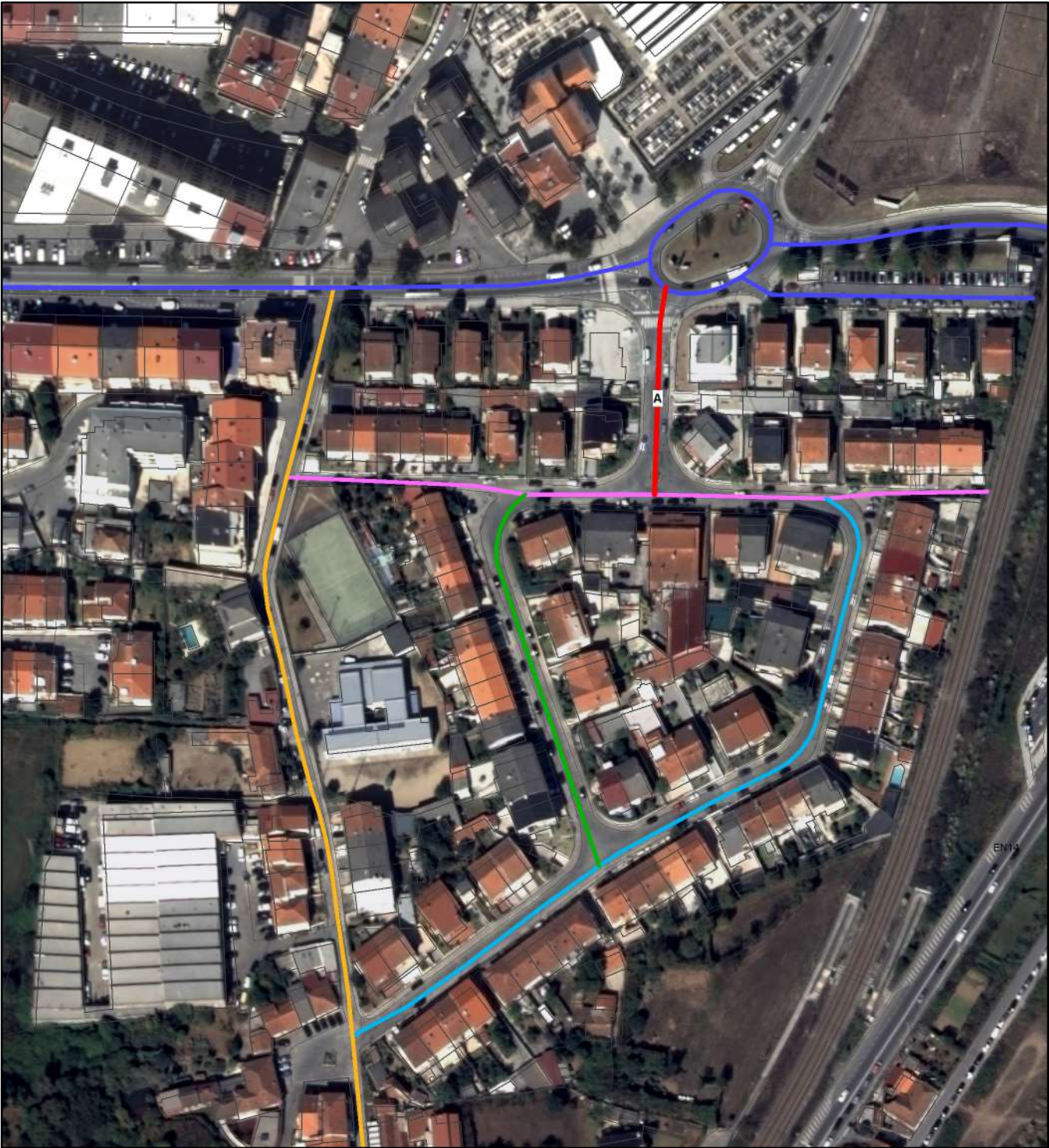
Remete à consideração da União de Freguesias de Ferreiros e Gondizalves, a designação **Travessa Marceliano de Araújo**, uma vez que, a artéria inicia na **Rua Marceliano de Araújo**.







De acordo com a **Carta Administrativa Oficial de Portugal** em vigor (**CAOP2023** - aprovada por despacho da Diretora-Geral do Território, datado de 08 de janeiro de 2024 e publicado no Aviso n.º 1901/2024 do Diário da República, 2.ª série, n.º 18, de 25 de janeiro de 2024, nos termos do disposto da alínea l) do n.º 2 do artigo 2.º Decreto Regulamentar n.º 30/2012 de 13 de março), as artérias propostas estão implantadas na extinta freguesia de **Ferreiros**, atualmente integrada na **União de freguesias de Ferreiros e Gondizalves**.

Uma vez cumpridos todos os pressupostos presentes na alínea w) do n.º 1 do artigo 16.º, da Lei n.º 75/2013, de 12 de setembro, que estabelece o "Regime Jurídico das Autarquias Locais", e do ponto 1 do artigo B-2/4.º do Código Regulamentar do Município que define as condições para a "audição das juntas de freguesia", deve-se seguir os procedimentos para se propor a designação toponímica pretendida.

Encontra-se em anexo, em formato pdf, a planta de localização da artéria objeto de atribuição de topónimo.

O Técnico



ATRIBUIÇÃO DE TOPÓNIMO		TOPÓNIMOS EXISTENTES	
	Topónimo Proposto - A		Rua Frei José Vilaça
	Início - Rua Marceliano de Araújo		Rua Doutor Augusto César Cerqueira Gomes
	Fim: Rua Frei José Vilaça		Rua Leandro Braga
			Rua Frei Cipriano da Cruz
			Rua Marceliano de Araújo
PEDIDO DE ATRIBUIÇÃO DE TOPÓNIMO		Proc: 2024/400.10.613/6	
Local da Pretensão: Ferreiros - Bairro do Senhor do Livramento - Lugar do Cruzeiro ou Lugar do Pinheiro		Int: 38019	
Requerente: Município de Braga		Data: 19/04/2024	
Técnico/Autor: DMGT DU DPU - DIVISÃO DE PROCEDIMENTOS URBANÍSTICOS - Certidões, Reproduções e Toponímia		Autor: João Cunha	